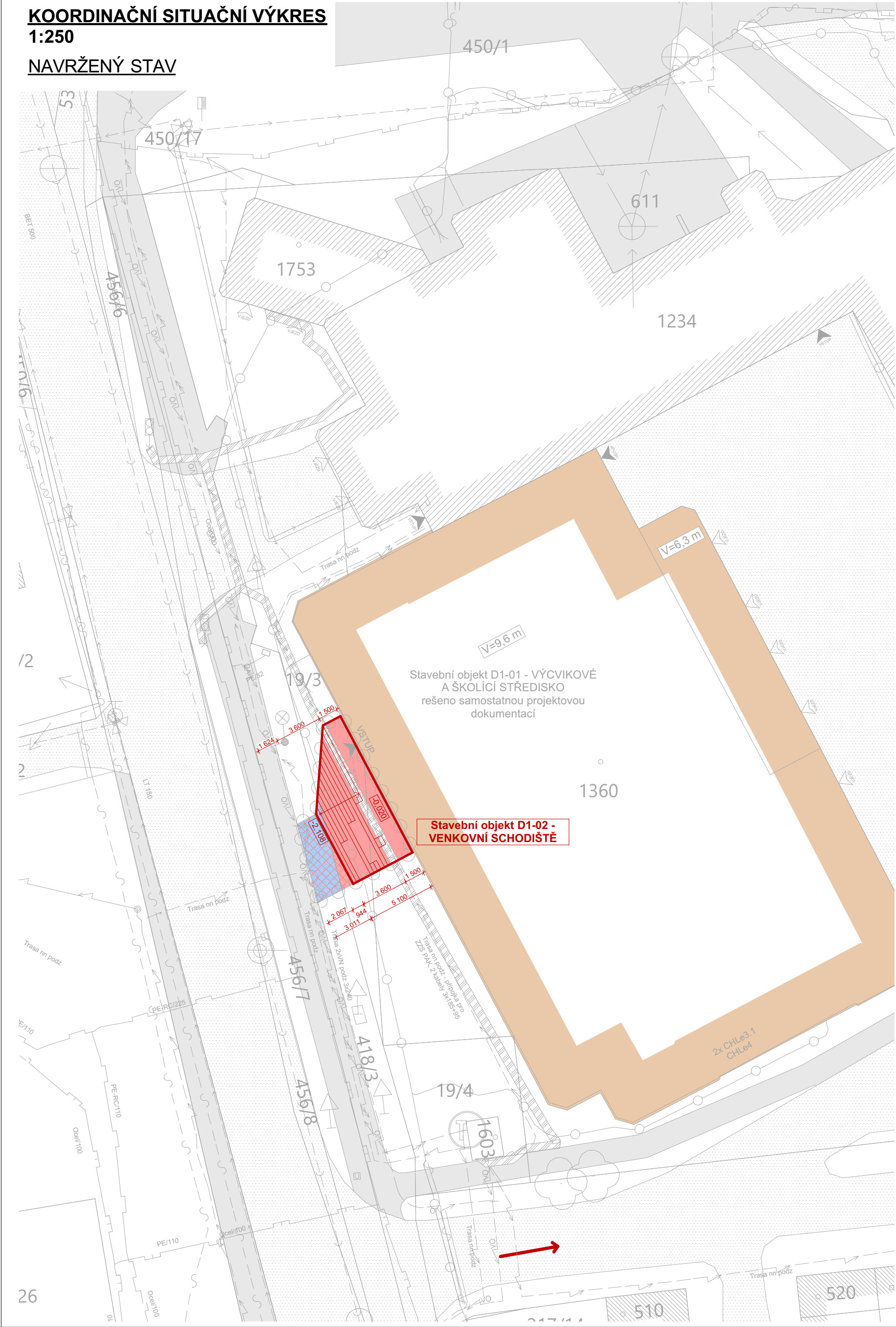
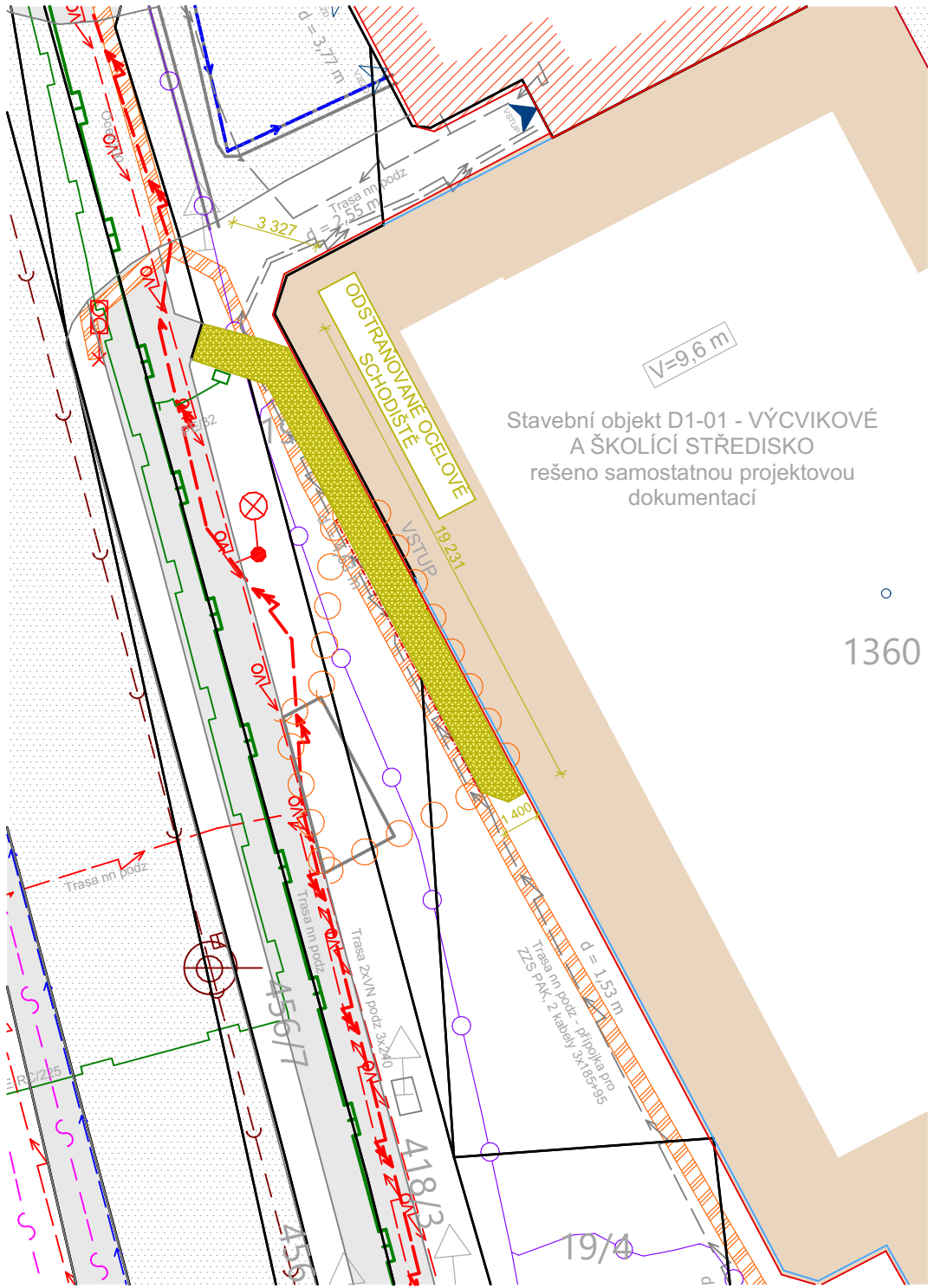


KOORDINAČNÍ SITUAČNÍ VÝKRES
1:250

NAVRŽENÝ STAV



PŮVODNÍ STAV, BOURACÍ PRÁCE



LEGENDA VÝPLNÍ A PLOCH:

- STÁVAJÍCÍ STAVEBNÍ OBJEKTY
- ČÁSTI DOTČENÉ STAVEBNÍMI ÚPRAVAMI
- NAVRŽENÉ VENKOVNÍ SCHODIŠTĚ
- NA POZEMKU INVESTORA
- NAVRŽENÉ VENKOVNÍ SCHODIŠTĚ
- na sousedním pozemku (418/3)
- NAVRŽENÁ ZPEVNĚNÁ PLOCHA - ZÁMKOVÁ DLAŽBA, ROZEBIRATELNÁ
- NA POZEMKU INVESTORA/NA SOUSEDNÍM POZEMKU (418/3)
- NAVRŽENÁ ZPEVNĚNÁ PLOCHA - ZÁMKOVÁ DLAŽBA, ROZEBIRATELNÁ
- NA POZEMKU INVESTORA/NA SOUSEDNÍM POZEMKU (418/3)
- STÁVAJÍCÍ OKOLNÍ OBJEKTY
- ODSTRAŇOVANÉ SCHODIŠTĚ OCELOVÉ
- POZEMNÍ KOMUNIKACE
- KOMUNIKACE - CHODNÍKY

STÁVAJÍCÍ SÍŤ:

- VODOVODNÍ ŘAD (ve správé VAK PCE)
- KANALIZACE SPLAŠKOVÁ (ve správé VAK PCE)
- KANALIZACE SPLAŠKOVÁ TLAKOVÁ (ve správé VAK PCE)
- STL PLYNOVOD (v majetku GASNET)
- NTL PLYNOVOD (v majetku GASNET)
- PODZEMNÍ VEDENÍ ELEKTRO VN (v majetku ČEZ)
- NADZEMNÍ VEDENÍ ELEKTRO NN (v majetku ČEZ)
- PODZEMNÍ VEDENÍ ELEKTRO NN (v majetku ČEZ)
- PODZEMNÍ VEDENÍ/PŘÍPOJKA ELEKTRO NN (v majetku investora)
- NADZEMNÍ VEDENÍ VEŘEJNÉHO OSVĚTLENÍ (ve správé TS)
- PODZEMNÍ VEDENÍ VEŘEJNÉHO OSVĚTLENÍ (ve správé TS)
- PODZEMNÍ VEDENÍ SDĚLOVACÍHO OPTICKÉHO KABELU (v majetku CETIN)
- PODZEMNÍ VEDENÍ SDĚLOVACÍCH KABELŮ (v majetku CETIN)

LEGENDA ZNAČEK A ČAR:

- HRANICE DOTČENÉHO ÚZEMÍ
- KATASTRÁLNÍ MAPA - HRANICE PARCEL
- KATASTRÁLNÍ MAPA - SLUČKOVÉ ČÁRY PARCEL

- ROZHRANÍ PLOCH
KOMUNIKACE, ZPEVNĚNÉ PLOCHY - STÁVAJÍCÍ
- VDZ - AREÁLOVÉ

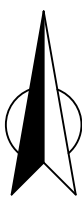
- OPLOCENÍ
PLOTY STÁVAJÍCÍ

- VSTUPY, PŘÍJEZDY
VSTUPY A VJEZDY DO OBJEKTU
- DOPRAVNÍ A PŘÍJEZDOVÉ TRASY K OBJEKTU

- VZROSTLÁ ZELEŇ - STROMY
STROMY - STÁVAJÍCÍ

- DALŠÍ OBJEKTY
DOPRAVNÍ ZNAČENÍ; LAMPY VEŘEJNÉHO OSVĚTLENÍ; SVĚTELNÉ DOPRAVNÍ ZNAČENÍ

S



Polohový systém S-JTSK, Výškový systém Bpv, ±0,000=232,650

Název stavby:				<div>NOVÉ VÝCVIKOVÉ STŘEDISKO SLOUŽÍCÍ SLOŽKÁM IZS</div>							
Místo stavby:				k.ú. Pardubičky, ul. Průmyslová č.p. 450, p.č. st. 1360							
Objednatel:				Zdravotnická záchranná služba Pardubického kraje, Průmyslová 450, 53003 Pardubice-Pardubičky							
Generální projektant:		Ing. Ivo Junek, Míru 786/26, 571 01 Mor. Třebová		<div>Autorizační razítko:</div> <div></div>							
Autor návrhu:		Ing. Arch. Karel Šrámek, Ing Arch. Hanka Soviš									
HIP:		Miroslav Stejskal									
Projektant:		Ing. František Kladiva									
Zodp. projektant:		Ing. Ivo Junek									
Kraj:		Pardubický		Formát		Číslo zakázky:		B0823			
Stav. úřad:		Stavební úřad Pardubice		Revize:		00		Datum		6/2024	
Stupeň PD:				DOKUMENTACE PRO POVOLENÍ A PROVÁDĚNÍ STAVBY							
Část:				C - SITUACE STAVBY				Označení přílohy:		C.02	
Obsah přílohy:				KOORDINAČNÍ SITUAČNÍ VÝKRES - VENKOVNÍ SCHODIŠTĚ				Měřítko:		1:250	